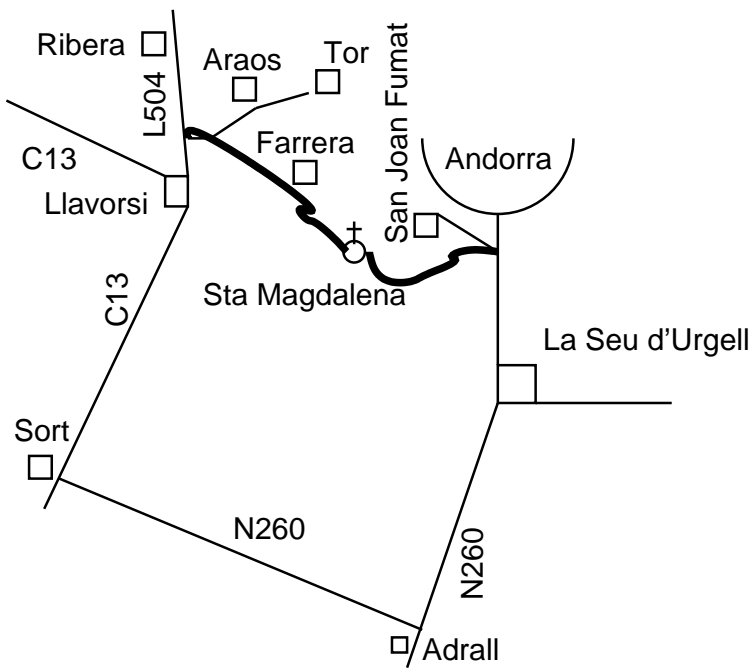
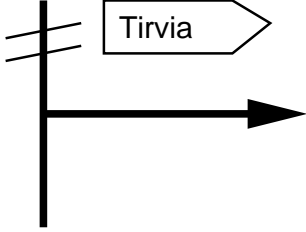


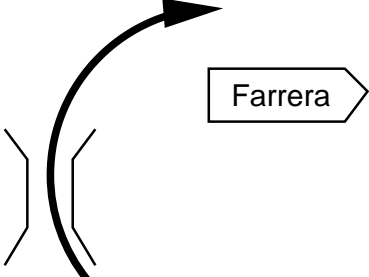
Santa Magdalena

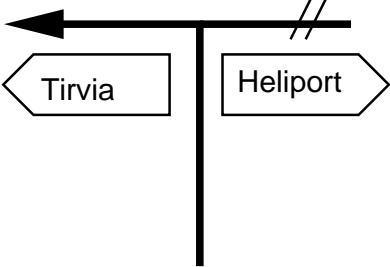
Der Weg führt von Llavorsi über die Kirche Santa Magdalena nach La Seu d'Urgell
Die Route ist ein Forst- und Almweg, stellenweise ziemlich ausgewaschen.

Anfahrt: In Llavorsi nach der Brück rechts in Richtung Tabascan, dann am Kreisverkehr rechts in Richtung Alins.
ca 5km nach Llavorsi zweigt eine Strasse rechts nach Tirvia ab.



| | | |
|----|--|-------------------------------------|
| 01 |  | WP008: N42° 31' 16.2" E1° 14' 08.6" |
|----|--|-------------------------------------|

| | | |
|----|---|--|
| 02 |  | Nach der Brücke rechts Richtung Farrera WP009: N42° 31' 22.2" E1° 14' 32.2" |
|----|---|--|

| | | |
|----|---|--|
| 03 |  | |
|----|---|--|

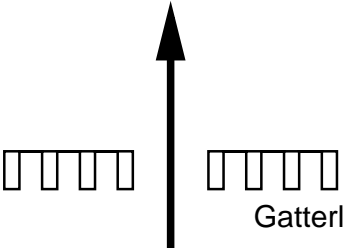
| | | |
|--------|--|--|
| 04 | | |
| km 1,9 | | |

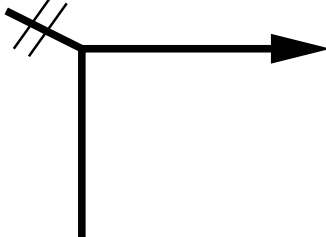
| | | |
|--------|--|--|
| 05 | | |
| km 2,3 | | |

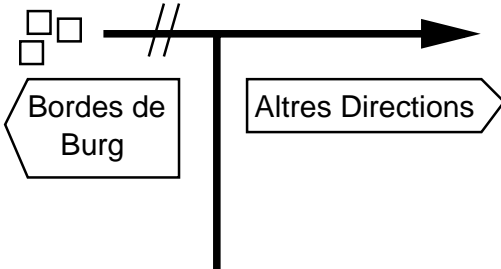
| | | |
|--------|--|--|
| 06 | | |
| km 5,5 | | |

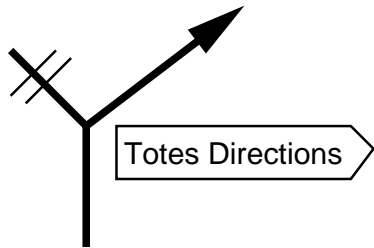
| | | |
|-------------------|--|-------------------------------------|
| 07 | | Ende vom Teer |
| km 6,7 nullen! | | WP011: N42° 29' 50.7" E1° 16' 22.1" |

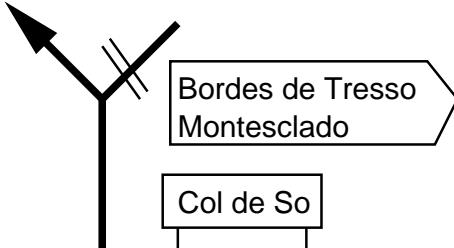
| | | |
|--------|--|--|
| 08 | | |
| km 0,4 | | |

| | | |
|--------|---|--|
| 09 |  | |
| km 0,7 | | |

| | | |
|--------|---|----------------------------------|
| 10 |  | der breiten Schotterpiste folgen |
| km 1,4 | | |

| | | |
|--------|--|-------------------------------------|
| 11 |  | WP012: N42° 30' 04.5" E1° 17' 39.0" |
| km 3,3 | | |

| | | |
|--------|---|--|
| 12 |  | |
| km 4,8 | | |

| | | |
|-------------------|---|---|
| 13 |  | Der linke Wegweiser am Col de So war bei unserem Besuch abgebrochen. Trotzdem fahren wir links am Hang entlang auf einer leicht ansteigenden breiten Sandstrasse. |
| km 6,7 nullen! | | WP013: N42° 29' 15.7" E1° 17' 43.2" |

| | | |
|--------|--|---|
| 14 | | <p>Ein alternativer Weg nach Andorra wäre sicher auch reizvoll, aber wir fahren zur heiligen Magdalena.</p> <p>Ab hier geht es bergab.</p> <p>WP016: N42° 28' 52.5" E1° 19' 01.5"</p> |
| km 2,4 | | |

| | | |
|--------|--|--|
| 15 | | |
| km 3,0 | | |

| | | |
|--------|--|--|
| 16 | | |
| km 3,6 | | |

| | | |
|--------|--|--|
| 17 | | |
| km 4,6 | | |

| | | |
|--------|--|--|
| 18 | | |
| km 7,0 | | |

| | | |
|-------------------|--|---|
| 19 | | <p>An der Kirche über die zweite Brücke und dann Richtung Ars. Danach beginnt eine ziemlich ausgewaschene Strecke bergauf.</p> <p>WP017: N42° 28' 04.0" E1° 20' 24.0"</p> |
| km 8,4 nullen! | | |

| | | |
|--------|--|--|
| 20 | | |
| km 0,9 | | |

| | | |
|--------|--|--|
| 21 | | |
| km 2,2 | | |

| | | |
|--------|--|--|
| 22 | | <p>WP018: N42° 27' 29.9" E1° 20' 20.7"</p> |
| km 2,4 | | |

| | | |
|--------|--|--|
| 23 | | |
| km 3,4 | | |

| | | |
|--------|--|--|
| 24 | | |
| km 4,2 | | |

| | | |
|--------|--|--|
| 25 | | |
| km 4,7 | | |

| | | |
|--------|--|---|
| 26 | | <p>Auf 1990 Höhenmetern ist ein Aussichtspunkt erreicht, ab hier geht es wieder bergab.</p> |
| km 7,5 | | <p>WP019: N42° 25' 54.0" E1° 22' 31.5"</p> |

| | | |
|---------|--|--------------------------------|
| 27 | | <p>Am Sendemast geradeaus.</p> |
| km 10,9 | | |

| | | |
|---------|--|--|
| 28 | | |
| km 13,3 | | |

| | | |
|---------|--|--|
| 29 | | |
| km 16,0 | | |

| | | |
|---------|--|--|
| 30 | | |
| km 18,3 | | |

| | | |
|---------|--|--|
| 31 | | |
| km 19,4 | | |

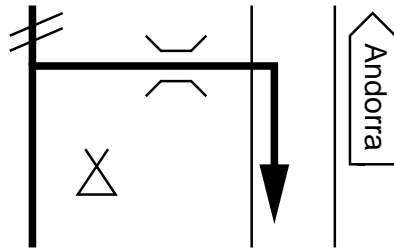
| | | |
|---------|--|--|
| 32 | | |
| km 19,8 | | <div data-bbox="408 1496 592 1592" style="border: 1px solid black; padding: 2px;"> Farrera dels Llops </div> |

| | | |
|---------|--|---|
| 33 | | |
| km 23,6 | | <div data-bbox="948 1955 1465 1989"> WP021: N42° 25' 33.6" E1° 27' 27.9" </div> |

34

km 24,1

St Joan, Civis, Ars



Ungefähr einen Kilometer südlich der Grenzstation erreichen wir die N145 von Andorra nach La Seu d' Urgell.

Ende der Tour