

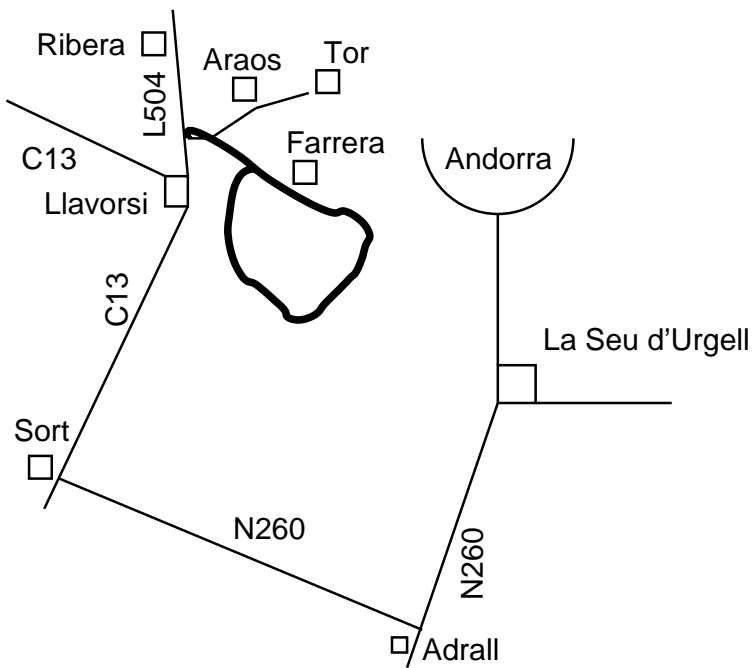
# Farrera-Rundweg

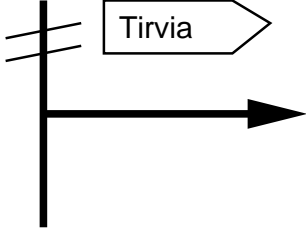
Dieser Weg ist eigentlich ein Verfahrer auf der Suche nach einer Route von Llavorsi nach Seu d'Urgell, die wir dann später auch gefunden haben.

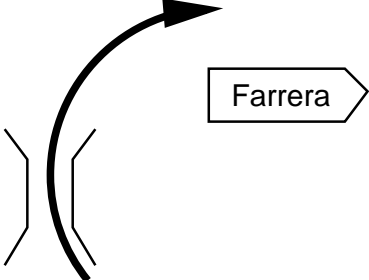
Der Weg führt um das Hochtal von Farrera herum, meist als Forstweg und bietet schöne Aussichtspunkte.

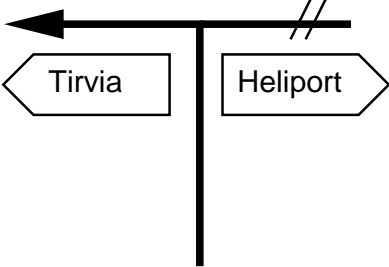
Anfahrt: In Llavorsi nach der Brücke rechts in Richtung Tabascan, dann am Kreisverkehr rechts Richtung Alins.

ca 5km nach Llavorsi zweigt eine Strasse rechts nach Tirvia ab.



01		WP008: N42° 31' 16.2" E1° 14' 08.6"
----	--	-------------------------------------

02		Nach der Brücke rechts Richtung Farrera WP009: N42° 31' 22.2" E1° 14' 32.2"
----	---	--

03		
----	---	--

04		
km 1,9		

05		Mentesclado besuchen wir erst auf dem Rückweg ... Stattdessen führt der Weg die Serpentin hoch.
km 2,3		

06		
km 5,5		

07		Ende vom Teer
km 6,7 nullen!		WP011: N42° 29' 50.7" E1° 16' 22.1"

08		
km 0,4		

09		
km 0,7		

10		der breiten Schotterpiste folgen
km 1,4		

11		WP012: N42° 30' 04.5" E1° 17' 39.0"
km 3,3		

12		
km 4,8		

13		<p>Am Coll de So sind wir nach rechts gefahren, um wieder nach Llavorsi zurückzukommen.</p> <p>Den linken Weg haben wir später ausprobiert, der führt über Santa Magdalena nach La Seu d'Urgell</p> <p>WP013: N42° 29' 15.7" E1° 17' 43.2"</p>
km 6,7		

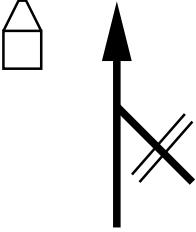
14		
km 8,2		

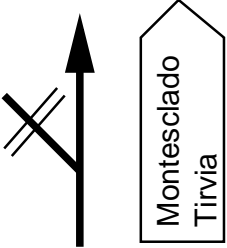
15		
km 9,7		

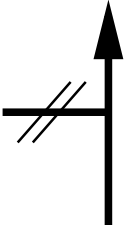
16		Bei 2033 Höhenmetern ist eine Passhöhe erreicht, ab hier gehts wieder bergab.
km 12,5 nullen!		WP014: N42° 28' 15.3" E1° 17' 06.1"

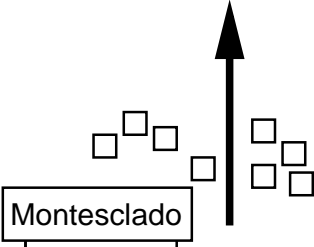
17		
km 0,5		

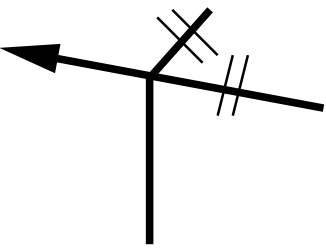
18		
km 2,5		

19		
km 6,4		

20		
km 8,5		

21		
km 8,9		

22		Ab dem Dorf führt der Weg wieder über Teer
km 11,3		

23		<p>Hier sind wir wieder an der Kreuzung von Punkt 5 dieser Route. Links gehts wieder nach Llavorsi, rechts nach Farrera und zum Coll de So.</p> <p><b>Ende der Tour</b></p> <p>WP015: N42° 30' 52.4" E1° 14' 52.8"</p>
km 15,3		